

AVISOS À NAVEGAÇÃO AÉREA

1 ÁREAS PROIBIDAS, RESTRITAS E PERIGOSAS

Todo o espaço aéreo que represente perigo potencial para a operação de aeronaves e todas as áreas nas quais o voo de aeronaves civis possa por qualquer razão, temporária ou permanente, ser restrito. Estas áreas são classificadas pela OACI de acordo com a seguinte tipologia:

ÁREA PERIGOSA

Espaço aéreo de dimensões definidas, no qual actividades perigosas para a segurança de voo possam ocorrer em horários específicos. Esta designação é apenas utilizada quando o perigo potencial para as aeronaves não determine a classificação dessa área como restrita ou proibida. A criação da área perigosa tem por objectivo alertar os operadores ou pilotos das aeronaves para a necessidade de avaliação do perigo, tendo em conta a sua responsabilidade pela segurança da aeronave.

ÁREAS PROIBIDAS

Espaço aéreo de dimensões definidas sobre áreas no solo ou águas territoriais de um Estado onde é proibido o voo de aeronaves. Esta designação só é utilizada quando uma aeronave civil, num espaço aéreo designado, não tem em nenhum tempo ou circunstância, autorização de sobrevoos.

ÁREAS RESTRITAS

Espaço aéreo de dimensões definidas, sobre áreas no solo ou águas territoriais de um Estado, no qual o voo de aeronaves é restrito de acordo com determinadas condições. Este termo é utilizado sempre que o voo de aeronaves civis, dentro do espaço aéreo designado, não seja absolutamente proibido, podendo efectuar-se desde que sejam cumpridas condições específicas. Assim, a proibição de voar, à excepção de determinados períodos temporais, leva à designação desse espaço aéreo como "área restrita". De modo semelhante, a proibição de voar, salvo sob obtenção de uma autorização especial, leva à designação de uma área restrita.

NAVIGATION WARNINGS

1 PROHIBITED, RESTRICTED AND DANGER AREAS

All airspace in which a potential hazard to aircraft operations may exist and all areas over which the operation of civil aircraft may, for one reason or another be restricted either temporarily or permanently, are classified according to the following three types of areas as defined by ICAO:

DANGER AREA

An airspace of defined dimensions within which activities dangerous to the flight of aircraft may exist at specified times. This term is used only when the potential danger to the aircraft has not led to the designation of the airspace as restricted or prohibited. The effect of the creation of the danger area is to caution operators or pilots of aircraft that it is necessary for them to assess the danger in relation to their responsibility for the safety of their aircraft.

PROHIBITED AREA

An airspace of defined dimensions, above the land areas or territorial waters of a State, within which, the flight of aircraft is prohibited. This term is used only when the flight of civil aircraft within the designated airspace is not permitted at any time under any circumstances.

RESTRICTED AREA

An airspace of defined dimensions, above the land areas or territorial waters of a State within the flight of aircraft is restricted in accordance with certain specified conditions. This term is used whenever the flight of civil aircraft within the designated airspace is not absolutely prohibited unless specified conditions are complied with. Thus, prohibition of flight excepted at certain specified times leads to the designation of the airspace a "restricted area" as would prohibition except in certain meteorological conditions. Similarly, prohibition of flight, unless special permission had been obtained, leads to the designation of a restricted area.

Condições de voo impostas devido à aplicação das regras do ar ou de práticas de procedimentos do Serviço de Tráfego Aéreo (ex: respeitar as alturas mínimas de segurança ou as regras resultantes do estabelecimento de espaço aéreo controlado) não se constituem como condicionante à designação de uma área como restrita.

Todas as áreas são numeradas e uma única série de números é utilizada, independentemente do seu tipo, de modo a garantir a não duplicação de números. Cada área é tão pequena quanto possível e está definida por limites geométricos simples tais como, um círculo, quadrado, etc.

O tipo de área em questão é indicado pela letra "P" para proibida, "R" para restrita e "D" para perigosa (Danger), precedido pelas letras de nacionalidade "LP". Por exemplo, são atribuídos números e letras às áreas, do seguinte modo: LP-P1, LP-D2, LP-D3, LP-D4, LP-R5, LP-D6, etc...

A letra de código colocada a seguir ao número nos designadores das áreas restritas representa a identificação de cada área consoante a sua actividade:

A - CTR Militar

B - CTA Militar

C,D,...G, etc - Outras

Estas áreas são representadas em cartas apropriadas com a seguinte simbologia exemplificativa:

Conditions of flight imposed as a result of application of rules of the air or air traffic services practices or procedures (for example, compliance with minimum safe heights or with rules stemming from the establishment of controlled airspace) do not constitute conditions calling for designation as a restricted area.

Each area is numbered and a single series of numbers is used for all areas, regardless of type to ensure that a number is never duplicated. Each area is as small as practicable and contained within simple geometrical limits such as circle, square, etc..

The type of area involved is indicated by the letter " P " for Prohibited, " R " for Restricted and " D " for Danger, preceded by the nationality letters " LP ". For example: areas are assigned numbers and letters in the following manner: LP-P1, LP-D2, LP-D3, LP-D4, LP-R5, LP-D6, etc..

The code letter after the number on the restricted areas designators means the identification of each area according their activity, as follows:

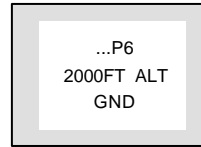
A - Military CTR

B - Military CTA

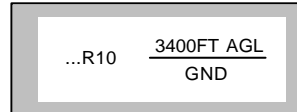
C,D,...G, etc - Others

These areas are also shown on Radio Navigation Chart symbols shown in the following examples:

PROHIBITED



RESTRICTED.....



DANGER.....



Os limites superiores e inferiores são representados da forma exemplificada. As altitudes são expressas em pés ou níveis de voo.

Existe no espaço aéreo português um tipo de reserva de espaço aéreo que não se enquadra nos tipos de espaço aéreo restrito da ICAO, designado-se por :

Reserva de Espaço Aéreo Temporária

Um espaço aéreo de dimensões definidas em que pode existir temporariamente um perigo potencial para operação das aeronaves civis.

Cada reserva de espaço aéreo temporária é numerada por uma única série de números.

Este tipo de área é identificada pela designação "TRA". A estas áreas são atribuídos a designação e o número: TRA1, TRA2, TRA3...etc..

The upper and lower limits are shown as indicated. Altitudes are given in feet or FL.

In the Portuguese airspace there is a non ICAO type of restricted airspace, designated by:

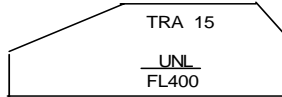
Temporary Reserved Airspace

An airspace of defined dimensions within which potential hazard may temporarily exists to civil aircraft operations.

Each Temporary Reserved Airspace is numbered in a single series of numbers.

This type of area is indicated by the abbreviation "TRA". These areas are assigned the abbreviations and numbers: TRA1, TRA2, TRA3, etc..

Estas áreas são representadas em cartas apropriadas com a seguinte simbologia exemplificativa:



These areas are shown on Radio Navigation Charts using symbols shown in the following example:

Área Segregada Temporária

Área Temporariamente Segregada (TSA), é um espaço aéreo de dimensões pré-definidas, no qual se realizam actividades que exigem uma reserva de espaço aéreo para uso exclusivo de utilizadores específicos, durante um período de tempo determinado.

As TSA's permitem que as actividades que requeiram reservas de espaço aéreo temporárias possam ter a sua atribuição enquanto reserva, no dia anterior às operações.

O conceito de TSA abarca todas as reservas de espaço aéreo (TRA's) e restrições (ÁREAS RESTRITAS ou PERIGOSAS), do espaço aéreo, geridas e designadas no dia anterior pela AMC (Célula de Gestão de Espaço Aéreo). Estas áreas são identificadas como "Espaço Aéreo Gerível por AMC".

Nota: As aeronaves que operem no espaço aéreo não controlado quando pretenderem penetrar áreas pertencentes à estrutura de espaço afecto ao conceito de Uso Flexível do Espaço Aéreo, devem obter prévia confirmação do seu estado de activação através do estabelecimento de comunicações bilaterais com o órgão ATS ou, em alternativa, evitar a penetração das referidas áreas.

Temporary Segregated Area

Temporary Segregated Area (TSA) - it is an airspace of pre-defined dimensions available for activities that require a reservation for exclusive use of specific users during a determined period of time.

TSA's permit activities requiring temporary reservation to be allocated on the day before operations.

The TSA concept, encompasses all airspace reservations (TRA's) and restrictions (RESTRICTED or DANGER AREAS), that are managed and allocated the day before operations by the AMC. They are identified as "AMC - Manageable Area".

Note: Aircraft operating in non-controlled airspace intending to penetrate areas belonging to the airspace structure allocated to the concept of Flexible Use of Airspace, should obtain prior confirmation of their activation status through the establishment of bilateral communications with ATS or alternatively, avoid the penetration of those areas.

2 ÁREAS DE TREINO E EXERCÍCIOS MILITARES

Áreas AMC não geríveis

Áreas Proibidas, Restritas e Perigosas

2 MILITARY EXERCISE AND TRAINING AREAS

Non AMC manageable airspace – Prohibited, Restricted and Danger Areas

Identificação/Name Limites Laterais/Lateral limits	Limite Superior/ Upper Limit Limite Inferior/ Lower Limit	Notas/Remarks Tempo de actividade (UTC)/Time of ACT (UTC)
LPR26A MONTIJO 384755N 0090043W - 384755N 0083505W - 383255N 0083504W - 383255N 0090705W - 384043N 0090823W - 384148N 0090835W - 384755N 0090043W	2000 FT AMSL/ GND/MSL	H24 EXERCÍCIOS AÉREOS / AIR EXERCISES Autorização de penetração requerida à unidade militar pertinente através do ACC de Lisboa, excluindo LPD10 e LPP2 dentro dos seus limites e períodos de actividade. Penetration permission required from concerned military unit through Lisboa ACC, excluding portion of LPD10 and LPP2 area within these limits during their periods of activity.
LPR60A MONTE REAL 393605N 0084259W - 393605N 0091305W - 400416N 0090105W - 400416N 0083929W - 400045N 0083905W - 394325N 0083705W - 393605N 0084259W	4000 FT AMSL/ GND/MSL	H24 EXERCÍCIOS AÉREOS / AIR EXERCISES Autorização de penetração requerida à unidade militar pertinente através do ACC de Lisboa, excepto ICAO "D" Penetration permission required from concerned military unit through Lisboa ACC. According to military authorities, operators are to expect, ICAO "D" classified airspace type of service.
LPR39A TANCOS 393440N 0083945W - 394656N 0081205W - 392456N 0080735W - 392120N 0083620W - 393440N 0083945W	FL 055 / GND	H24 EXERCÍCIOS AÉREOS / AIR EXERCISES Autorização de penetração requerida à unidade militar pertinente através do ACC de Lisboa. Activada por NOTAM Penetration permission required from concerned military unit through Lisboa ACC. Activated by NOTAM
LPR40A OVAR 410400N 0085905W - 410400N 0084559W - 410400N 0083005W - 405251N 0083005W - 404924N 0083005W - 404924N 0085905W - 405519N 0085905W - 410400N 0085905W	2000 FT AMSL/ GND/MSL	H24 EXERCÍCIOS AÉREOS / AIR EXERCISES Autorização de penetração requerida à unidade militar pertinente através do ACC de Lisboa. Classificação do Espaço Aéreo Classe "D". Penetration permission required from concerned military unit through Lisboa ACC. ICAO "D" classified airspace type of service.
LPR40BNOVAR 405519N 0085905W then a counter clockwise arc 25NM centered on 411623N 0084116W - 405251N 0083005W - 404924N 0083005W - 404400N 0083005W - 404400N 0085905W - 404924N 0085905W - 405519N 0085905W	FL 045 / 1000 FT AGL/AMSL	H24 EXERCÍCIOS AÉREOS / AIR EXERCISES Autorização de penetração requerida à unidade militar pertinente através do ACC de Lisboa., excluindo LPR40A. Classificação do Espaço Aéreo Classe "D". Penetration permission required from concerned military unit through Lisboa ACC, excluding that portion of LPR40A. Lisboa ACC. ICAO "D" classified airspace type of service.
LPR40BSOVAR 402346N 0083005W - 404400N 0083005W - 404400N 0085905W - 402346N 0085905W - 402346N 0083005W	FL 055 / 1000 FT AGL/AMSL	H24 EXERCÍCIOS AÉREOS / AIR EXERCISES Autorização de penetração requerida à unidade militar pertinente através do ACC de Lisboa. Classificação do Espaço Aéreo Classe "D". Penetration permission required from concerned military unit through Lisboa ACC. ICAO "D" classified airspace type of service.
LPR42A SINTRA A circle radius 7.5NM centered on 385240N 0092407W	3000 FT AMSL/GND/MSL	H24 EXERCÍCIOS AÉREOS / AIR EXERCISES Autorização de penetração requerida à unidade militar pertinente através do ACC de Lisboa, excepto ICAO "D" Penetration permission required from concerned military unit through Lisboa ACC. According to military authorities, operators are to expect, ICAO "D" classified airspace type of service.

Identificação/Name Limites Laterais/Lateral limits	Limite Superior/ Upper Limit Limite Inferior/ Lower Limit	Notas/Remarks Tempo de actividade (UTC)/Time of ACT (UTC)
LPR43C OTA 392055N 0085505W - 385655N 0084735W - 385655N 0091127W - 385738N 0091104W - 390810N 0090525W - 392055N 0085505W	2000 FT AMSL /GND	NOTAM H24 EXERCÍCIOS AÉREOS / AIR EXERCISES Autorização de penetração requerida à unidade militar pertinente através do ACC de Lisboa Penetration permission required from concerned military unit through Lisboa ACC.
LPR44A ALVERCA 385640N 0090009W - 385434N 0085606W - 384849N 0090056W - 385055N 0090459W - 385640N 0090009W	1500 FT AMSL / GND/MSL	H24 EXERCÍCIOS AÉREOS / AIR EXERCISES Autorização de penetração requerida à unidade militar pertinente através do ACC de Lisboa Penetration permission required from concerned military unit through Lisboa ACC.
LPR51A BEJA 381555N 0080104W - 381455N 0074804W - 381303N 0074818W - 375407N 0075037W - 375310N 0075044W - 375355N 0080344W - 381555N 0080104W	3000 FT AMSL / GND	H24 EXERCÍCIOS AÉREOS / AIR EXERCISES Autorização de penetração requerida à unidade militar pertinente através do ACC de Lisboa, excepto ICAO "D" Penetration permission required from concerned military unit through Lisboa ACC. According to military authorities, operators are to expect, ICAO "D" classified airspace type of service.
LPR51BN BEJA 383255N 0080256W - 383309N0071707W - PORTUGAL, SPAIN - 380730N 0065737W - 380655N 0081016W - 382055N 0081604W - 383255N 0080256W	FL 105 / 1000 FT AGL	H24 EXERCÍCIOS AÉREOS / AIR EXERCISES Autorização de penetração requerida à unidade militar pertinente através do ACC de Lisboa, excepto ICAO "D", excluindo LPR51A Penetration permission required from concerned military unit through Lisboa ACC. According to military authorities, operators are to expect, ICAO "D" classified airspace type of service, excluding LPR51A.
LPR51BS BEJA 380655N 0081016W - 380730N0065737W - PORTUGAL, SPAIN - 372503N 0072636W - 372455N 0075304W - 373551N 0075731W - 380314N 0080845W - 380655N 0081016W	FL 105 / 1000 FT AGL	H24 EXERCÍCIOS AÉREOS / AIR EXERCISES Autorização de penetração requerida à unidade militar pertinente através do ACC de Lisboa, excepto ICAO "D", excluindo LPR51A Penetration permission required from concerned military unit through Lisboa ACC. According to military authorities, operators are to expect, ICAO "D" classified airspace type of service, excluding LPR51A.
LPR51C BEJA 380314N 0080845W - 373551N 0075731W - 374755N 0082405W - 380314N 0080845W	5500 FT AMSL / 1000 FT AGL	H24 VOOS DE TREINO / TRAINING FLIGHTS Protecção a aproximações radar a LPBJ (BEJA AB) Protection for radar approaches to LPBJ (BEJA AB)
LPR60B 403856N 0091505W - 403730N 0090004W - 403551N 0084311W - 400416N 0083929W - 400045N 0083905W - 394325N 0083705W - 393605N 0084259W - 392055N 0085505W - 392055N 0094705W - 401159N 0092633W - 402256N 0092205W - 403856N 0091505W	FL 500 / 1000 FT AMSL/AGL	H24 EXERCÍCIOS AÉREOS / AIR EXERCISES Excluindo LPD37 quando activada e porção de LPR40 BS e LPR 60A., autorização de penetração requerida à unidade militar pertinente através do ACC de Lisboa, excepto ICAO "D", Excluding LPD37 when activated, portion of LPR40BS and LPR60A, penetration permission required from concerned military unit through Lisboa ACC. According to military authorities, operators are to expect ICAO "D" classified airspace type of service.
LPR61 381303N 0074818W - 381100N 0073430W - 380200N 0073600W - 375620N 0074040W - 375407N 0075037W - 381303N 0074818W	1000 FT AGL/ GND	Working day SR - SS EXERCICIO DE HELICÓPTEROS / HELICOPTER EXERCISES
LPP2 PINHAL DO ARNEIRO 383435N0090834W - 383435N0090602W - 383200N00900602W - 383200N0090834W - 383435N0090834W	2000 FT ALT / GND	H24 MIL

Identificação/Name Limites Laterais/Lateral limits	Limite Superior/ Upper Limit Limite Inferior/ Lower Limit	Notas/Remarks Tempo de actividade (UTC)/Time of ACT (UTC)
LPD25 SANTA MARGARIDA 392435N 0082135W - 392435N 0081608W - 392435N 0081505W - 391825N 0080930W - 391825N 0082130W-392435N 0082135W	5500 FT AMSL / GND	07:00-18:00 (Inverno/Winter) 06:00-17:00 (Verão/Summer) FOGOS DE ARTILHARIA / ARTILLERY FIRING
LPD28A VENDAS NOVAS 384255N 0083309W - 384445N 0082834W - 384445N 0081946W - 384255N 0081946W - 384255N 0083124W - 384025N 0083124W - 384025N 0083309W - 384255N 0083309W	3300 FT AMSL / GND	Dias úteis / Working day 07:00 - 23:59 (Inverno /Winter) 06:00-22:59 (Verão Summer) FOGOS DE ARTILHARIA / ARTILLERY FIRING
LPD37 403856N 0091505W - 403730N 0090004W - 400856N 0090705W - 401159N 0092633W - 402256N 0092205W - 403856N 0091505W	FL 500 / MSL	NOTAM FOGOS AR-AR / AIR TO AIR FIRING
LPD53 400020N 0103916W - 395112N 0100542W - 392055N 0101829W - 390955N 0102305W - 392455N 0110705W - 400020N 0103916W	FL 350 / MSL	NOTAM LANÇAMENTO DE MISSEIS / MISSILE FIRING
LPD65 PINHEIRO DA CRUZ 381800N 0085100W - 381800N0084500W - 381300N0084500W - 381300N0085100W - 381800N0085100W	1000 FT AMSL / GND/MSL	Dias úteis H24/ Working days H24 FOGOS REAIS / GUN FIRING

Áreas AMC geríveis
Áreas Proibidas, Restritas e Perigosas

AMC manageable airspace – Prohibited
Restricted and Danger Areas

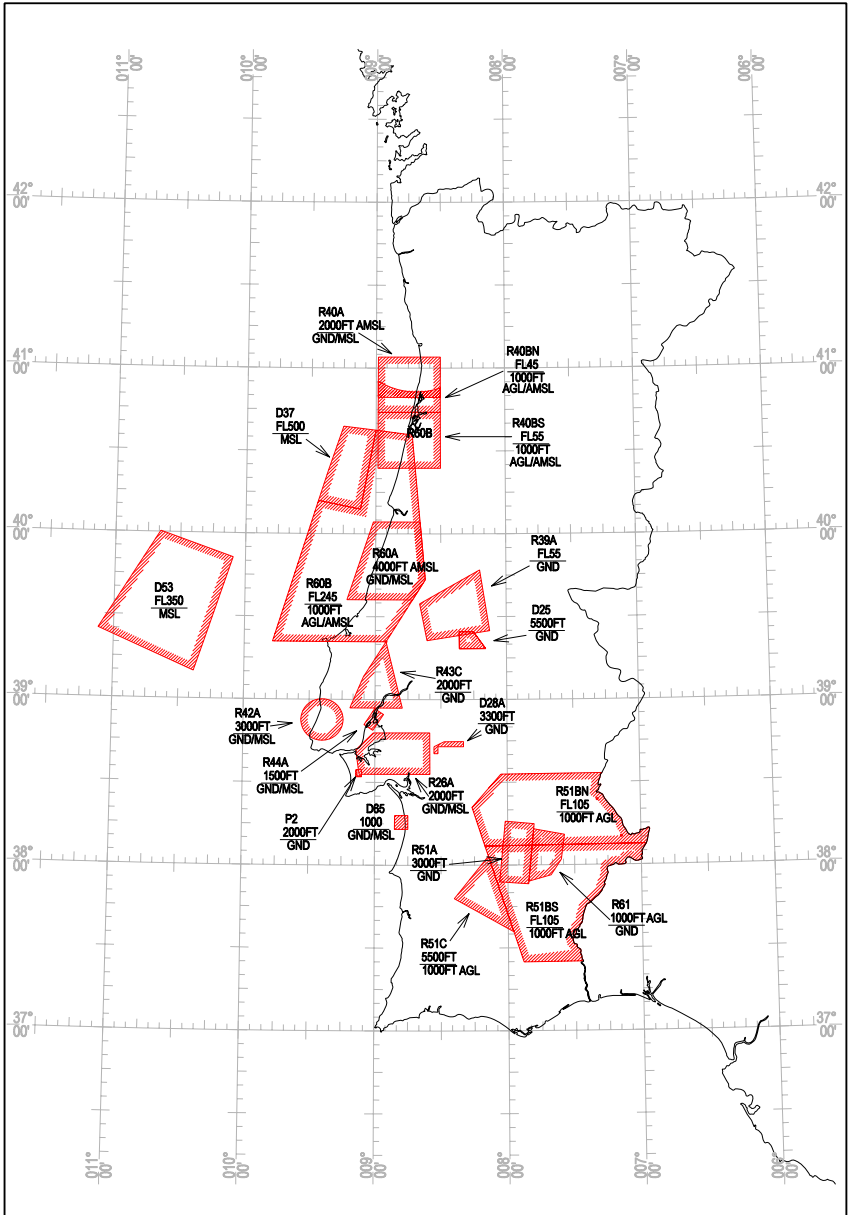
Identificação/Name Limites Laterais/Lateral limits	Limite Superior/ Upper Limit Limite Inferior/ Lower Limit	Notas/Remarks Tempo de actividade (UTC) /Time of ACT (UTC)
LPR42B SINTRA 392055N 0094705W - 392055N 0085505W - 390810N 0090525W - 385738N 0091104W - 385655N 0091127W - 384940N 0091519W then a clockwise arc 7.5NM centered on 385240N 0092407W - 384724N 0091717W then a clockwise arc 7.5NM centered on 385240N 0092407W - 384533N 0092709W - 385400N 0100000W - 392055N 0094705W	FL 245 / 1000 AGL/AMSL	H24 Autorização de penetração requerida à unidade militar pertinente através do ACC de Lisboa. Espaço aéreo classificado ICAO "D" Penetration permission required from concerned military unit through Lisboa ACC. According to military Authorities, operators are to expect ICAO "D" classified airspace type of service.
LPR51BN BEJA 383255N 0080256W - 383309N0071707W - PORTUGAL_SPAIN - 380730N 0065737W - 380655N 0081016W - 382055N 0081604W - 383255N 0080256W	FL 250 / FL 105	H24 VOOS DE TREINO / TRAINING FLIGHTS Autorização de penetração requerida à unidade militar pertinente através do ACC de Lisboa. Espaço aéreo classificado ICAO "D" Penetration permission required from concerned military unit through Lisboa ACC. According to military Authorities, operators are to expect ICAO "D" classified airspace type of service.
LPR51BS BEJA 380655N 0081016W - 380730N0065737W - PORTUGAL_SPAIN - 372503N 0072636W - 372455N 0075304W - 373551N 0075731W - 380314N 0080845W - 380655N 0081016W	FL 250 / FL 105	H24 VOOS DE TREINO / TRAINING FLIGHTS Autorização de penetração requerida à unidade militar pertinente através do ACC de Lisboa. Espaço aéreo classificado ICAO "D" Penetration permission required from concerned military unit through Lisboa ACC. According to military Authorities, operators are to expect ICAO "D" classified airspace type of service.
LPR60B MONTE REAL 403856N0091505W - 403730N0090004W - 403551N0084311W - 400416N0083929W - 400045N0083905W - 394325N0083705W - 393605N0084259W - 392055N0085505W - 392055N0094705W - 401159N0092633W - 402256N0092205W - 403856N0091505W	FL 500 / FL 245	H24 EXERCICIO / Exercise Excluindo LPD37 quando activada Excluding LPD37 when activated
LPD10 ALCOCHETE 384915N 0085320W - 384915N 0084050W - 384437N 0084050W - 384355N 0084305W - 384355N 0084835W - 384544N 0085320W - 384915N 0085320W	FL240 / GND	Dias úteis / Working day 07:00 - 17:00 (Inverno Winter) 06:00-16:00 (Verão Summer) TUE 17:00 - 23:59 (Inverno Winter) 16:00-22:59 (Verão Summer) ARTILHARIA E FOGO ANTI-AÉREO ARTILLERY AND AIR TO AIR GROUND FIRING TUE 17:00 - 23:59 (Inverno Winter) 16:00-22:59 (Verão Summer) <u>4000FT MSL</u> . GND
LPD25 SANTA MARGARIDA 392435N 0082135W - 392435N 0081505W - 391825N 0080930W - 391825N 0082130W - 392435N 0082135W	14000 FT AMSL / 5500 FT AMSL	07:00 - 18:00 (Inverno Winter) 06:00-17:00 (Verão Summer) FOGO DE ARTILHARIA / ARTILLERY FIRING

Identificação/Name Limites Laterais/Lateral limits	Limite Superior/ Upper Limit Limite Inferior/ Lower Limit	Notas/Remarks Tempo de actividade (UTC) /Time of ACT (UTC)
LPD28B VENDAS NOVAS 384255N 0083124W - 384255N 0081946W - 383845N 0081946W - 383845N 0082349W - 384025N 0082719W - 384025N 0083124W - 384255N 0083124W	5700 FT AMSL / GND	Dias úteis / Working day 07:00 - 23:59 (Inverno Winter) 06:00-22:59 (Verão Summer) FOGO DE ARTILHARIA / ARTILLERY FIRING .
LPD47 402255N 0095205W - 402256N 0092205W - 401159N 0092633W - 392055N 0094705W - 392055N 0101829W - 395112N 0100542W - 402000N 0095322W - 402255N 0095205W	FL 265 / 4000 FT AMSL	H24 EXERCÍCIOS AÉREOS incluindo reabastecimento / AIR EXERCISES including AIR to AIR Refuelling Operations
LPD48N 404255N 0100505W - 404056N 0094405W - 402255N 0095205W - 402000N 0095322W - 402000N 0102335W - 404255N 0100505W	UNL / FL 350	H24 VOOS SUPERSÓNICOS / SUPERSONIC FLIGHTS
LPD48S 402000N 0102335W - 402000N 0095322W - 390955N 0102305W - 392455N 0110705W - 400020N 0103916W - 402000N 0102335W	UNL / 5000 FT AMSL	H24 VOOS SUPERSÓNICOS / SUPERSONIC FLIGHTS
LPD62 381000N 0091200W - 381000N0090000W - 380000N - 0090000W- 380000N - 0091200W- 391000N- -0091200W	FL 085 / MSL	SR-SS FOGO ARTILHARIA NAVAL / NAVY FIRING EXERCISES
LPD63 375822N0092417W - 374030N0085435W 360938N0100414W - 363257N0104325W 375822N0092417W	FL 500 / MSL	H24 EXERCÍCIOS AÉREOS / AIR EXERCISE Área activada acima do FL 245 na TRA134 / This area shall be activated above FL245, with TRA13
LPD64 374030N0085435W - 372600N0083100W 360943N0093243W - 360938N0100414W 374030N0085435W	FL 245 / 2000 FT AMSL	H24 EXERCÍCIOS AÉREOS / AIR EXERCISE

Áreas AMC geríveis
Áreas Restritas Temporárias
AMC manageable airspace – Temporary
Restricted areas

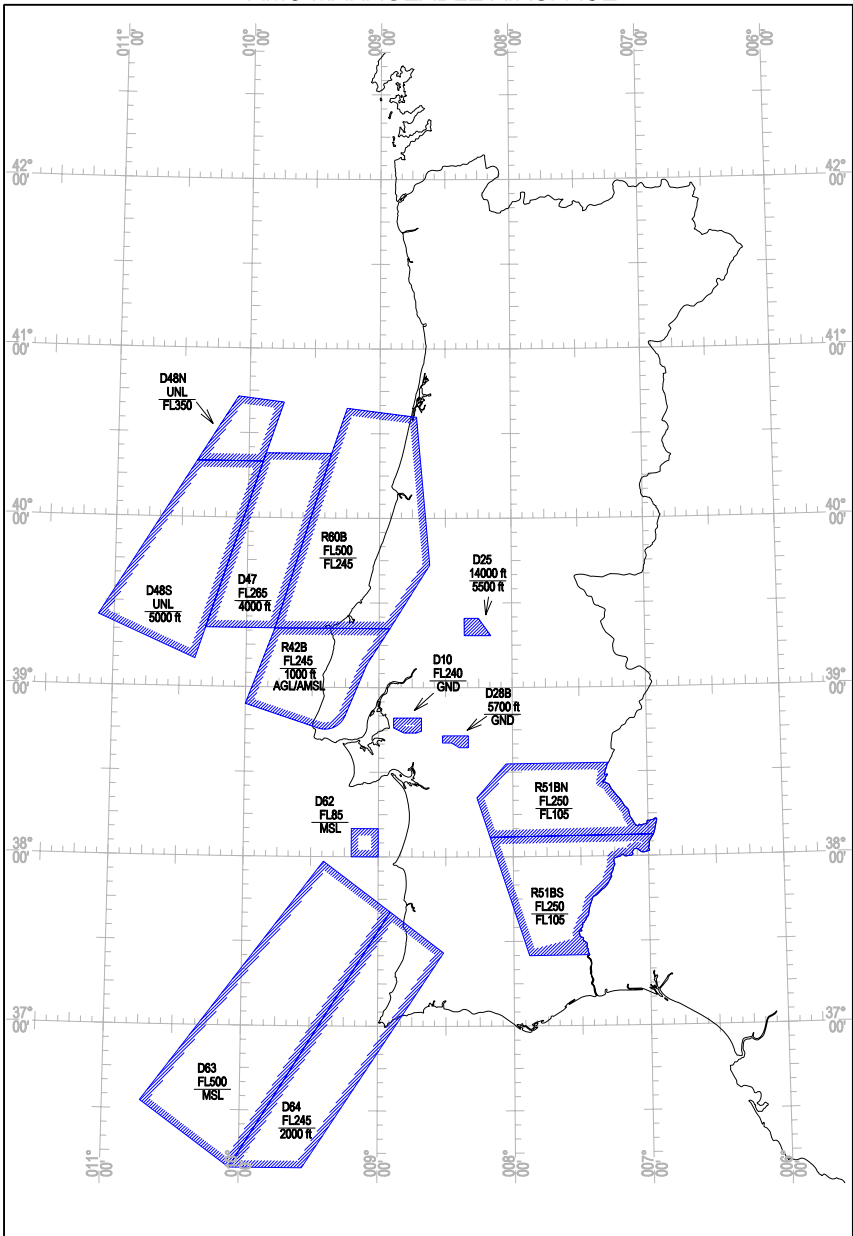
Identificação/Name Limites Laterais/Lateral limits	Limite Superior/ Upper Limit Limite Inferior/ Lower Limit	Notas/Remarks Tempo de actividade (UTC) /Time of ACT (UTC)
LPTRA13 380314N 0080845W - 374755N 0082405W - 374355N 0082804W - 380736N 0084738W - 381201N 0084205W - 380314N 0080845W	UNL / CND	H24 EXERCÍCIOS AÉREOS / AIR EXERCISE Esta área não pode ser activada acima do FL245 simultaneamente com LPD63 / This area shall not be activated above FL245 simultaneously with LPD63
LPTRA4 383106N 0085309W - 383355N 0085405W - 382555N 0090747W - 383106N 0085309W	2000 FT AMSL / GND	H24 EXERCÍCIOS AÉREOS / AIR EXERCISE
LPTRA54 411800N 0072300W - 412248N0062333W - PORTUGAL_SPAIN - 403157N 0064722W - 403200N 0074500W - 404350N 0074500W - 411800N 0072300W	FL 245 / GND	H24 EXERCÍCIOS AÉREOS / AIR EXERCISE
LPTRA55 403200N 0074500W - 403157N0064722W - PORTUGAL_SPAIN - 395337N 0065359W - 395400N 0074500W - 403200N 0074500W	FL 245 / 1500 FT AGL	H24 EXERCÍCIOS AÉREOS / AIR EXERCISE
LPTRA56 393055N 0082705W - 393211N 0081654W - 392435N 0081608W - 392435N 0082135W - 392301N 0082658W - 392533N 0082941W - 393055N 0082705W	FL 130 / GND	H24 ÁREA DE PARAQUEDISMO / PARACHUTE JUMPING AREA
LPTRA57 390557N0070656W - PORTUGAL_SPAIN - 383309N 0071707W - 383255N 0080256W - 384440N 0080300W - 390557N0070656W	FL 245 / GND	H24 EXERCÍCIOS AÉREOS / AIR EXERCISE
LPTRA59 382400N 0093630W - 382030N 0102800W - 374400N 0102300W - 373914N 0094705W - 380000N 0092700W - 382400N 0093630W	2000 FT AMSL / MSL	H24 EXERCÍCIOS AÉREOS / AIR EXERCISE

ÁREAS AMC NÃO GERÍVEIS NON AMC MANAGEABLE AIRSPACE



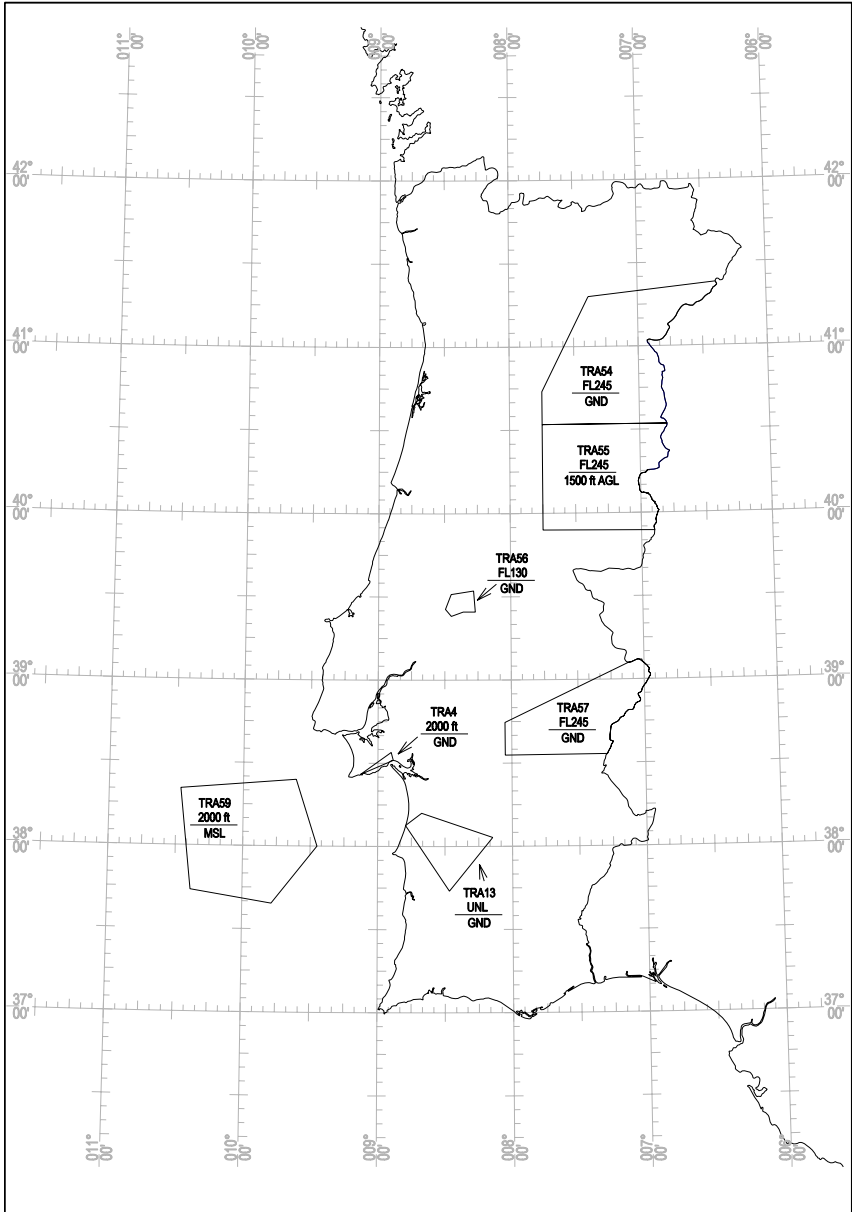
BLANK

ÁREAS AMC GERÍVEIS AMC MANAGEABLE AIRSPACE



BLANK

ÁREAS AMC GERÍVEIS AMC MANAGEABLE AIRSPACE



BLANK

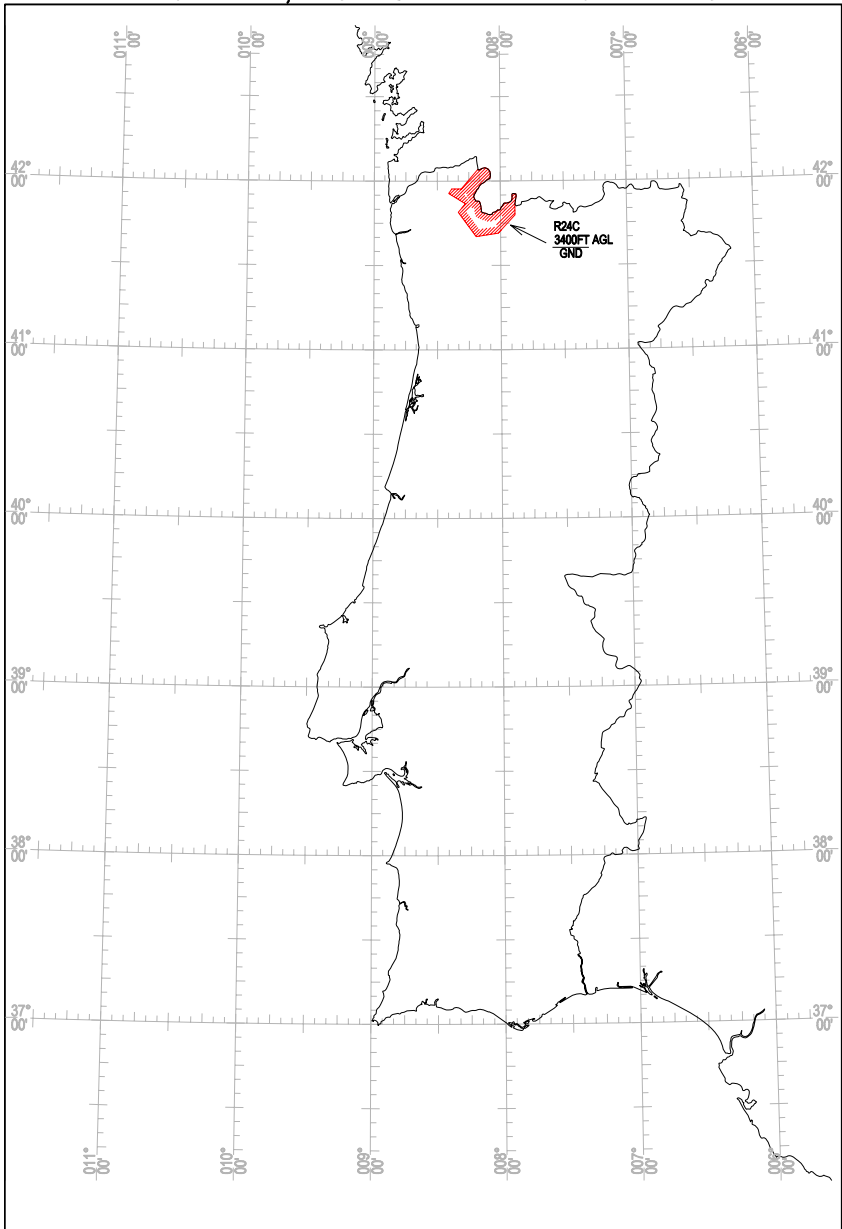
3 OUTRAS ACTIVIDADES DE NATUREZA PERIGOSA

3 OTHER ACTIVITIES OF A DANGEROUS NATURE

Identificação e nome/Limites laterais Identification and name/Lateral limits	<u>Upper</u> <u>Lower</u>	Tipo de Restrição ou Perigo Type of Restriction or Hazard	Períodos de actividade/Notas Times of activity/Remarks
<p>LP-R24C Parque Nacional de Peneda-Gerês</p> <p>415151N 0075306W - 414756N 0075305W - 414126N 0080105W - 414016N 0081135W - 414856N 0082005W - 415156N 0081635W - 415536N 0082435W - 415716N 0082305W - 415716N 0081835W - PORTUGAL_SPAIN - 415151N 0075306W</p>	<p><u>3400 FT AGL</u> GND</p>	<p>NATIONAL PARK</p>	<p>H24</p>
<p>GP - R52C Selvagens</p> <p>301754.49N 0160049.68W then a clockwise arc 12NM centered on 300833.10N 0155207.40W - 295912.71N 0154324.51W - 295231.91N 0155256.21W then a clockwise arc 12NM centered on 300153.10N 0160137.40W - 301113.70N 0161020.22W.</p>	<p><u>4500 FT AMSL</u> GND/MSL</p>	<p>Área Ecológica Ecological Area</p>	<p>H24</p> <p>Sobrevoos proibido excepto voos de busca e salvamento ou missões especiais. Overflying is prohibited except SAR flights and National flights engaged in specific missions.</p>

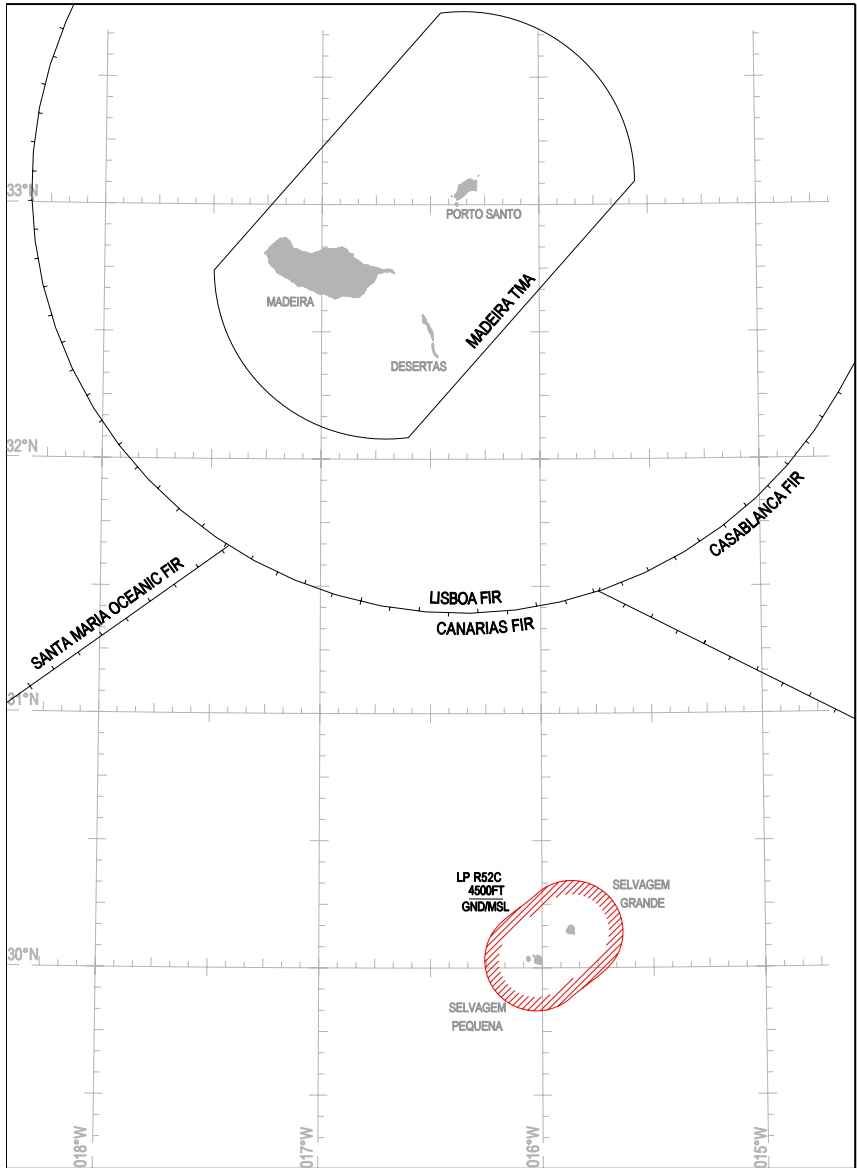
BLANK

ÁREAS PROIBIDAS, RESTRICTAS E PERIGOSAS PROHIBITED, RESTRICTED AND DANGER AREAS



BLANK

PROHIBITED, RESTRICTED AND DANGER AREAS
OTHER ACTIVITIES OF A DANGEROUS NATURE



BLANK